

# 1- Présentation

➔ Région insulaire  
montagneuse de 8 722  
km<sup>2</sup>

➔ 182 km du nord au sud  
et 83 km d'est en ouest


➔ 279 000 habitants

➔ 1043 Km de côtes

## Légende

- Roche affleurante
- Roche sub-affleurante
- Sable et graviers
- Sable grossier
- Sable
- Sable fin
- Sable vaseux
- Vases
- Dépôts anthropiques





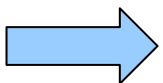
# 1- Présentation



Forte fréquentation touristique surtout estivale (8 millions de personnes par an)



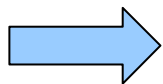
Le milieu marin représente un patrimoine naturel exceptionnel (10 APB, 6 RN, 20% du linéaire côtier au CEL, 8 cantonnements de pêche, etc.)




Nombre d'entreprise de pêche en déclin



Projet de création de port



Présence de sites soumis à l'érosion

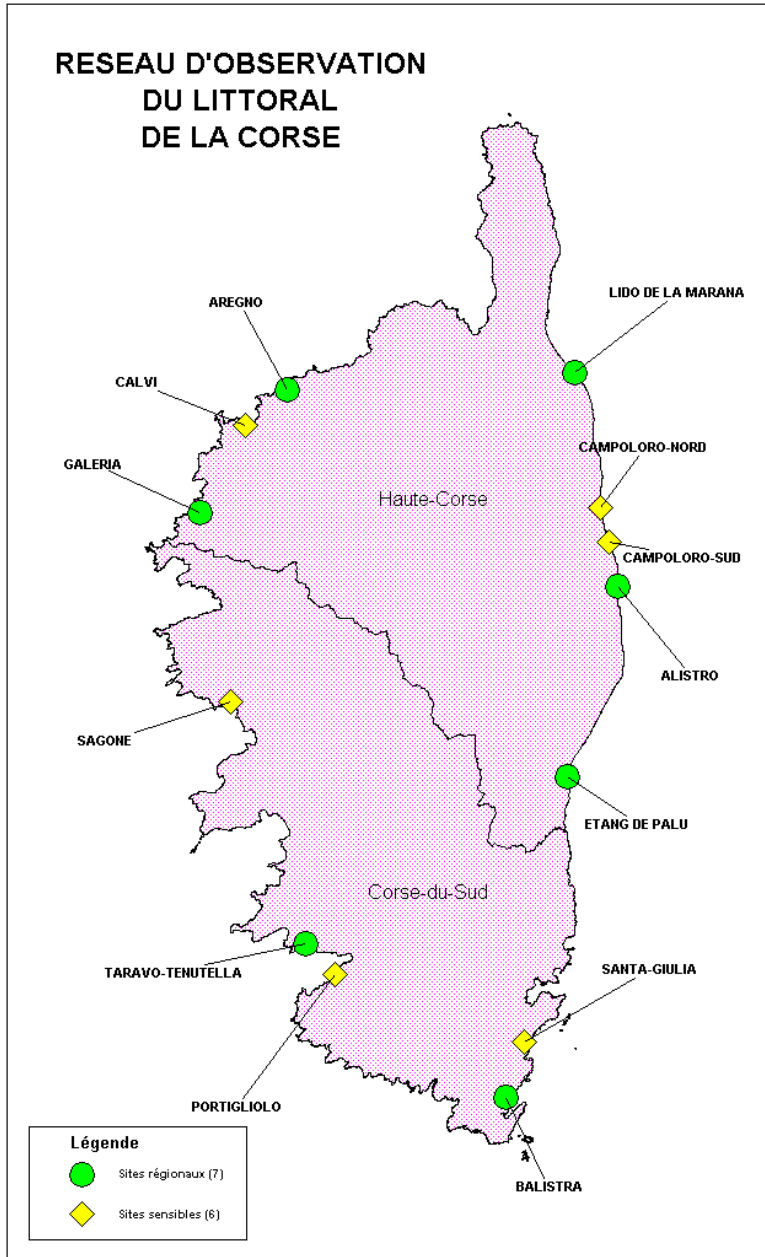


OFFICE DE  
L'ENVIRONNEMENT  
DE LA CORSE

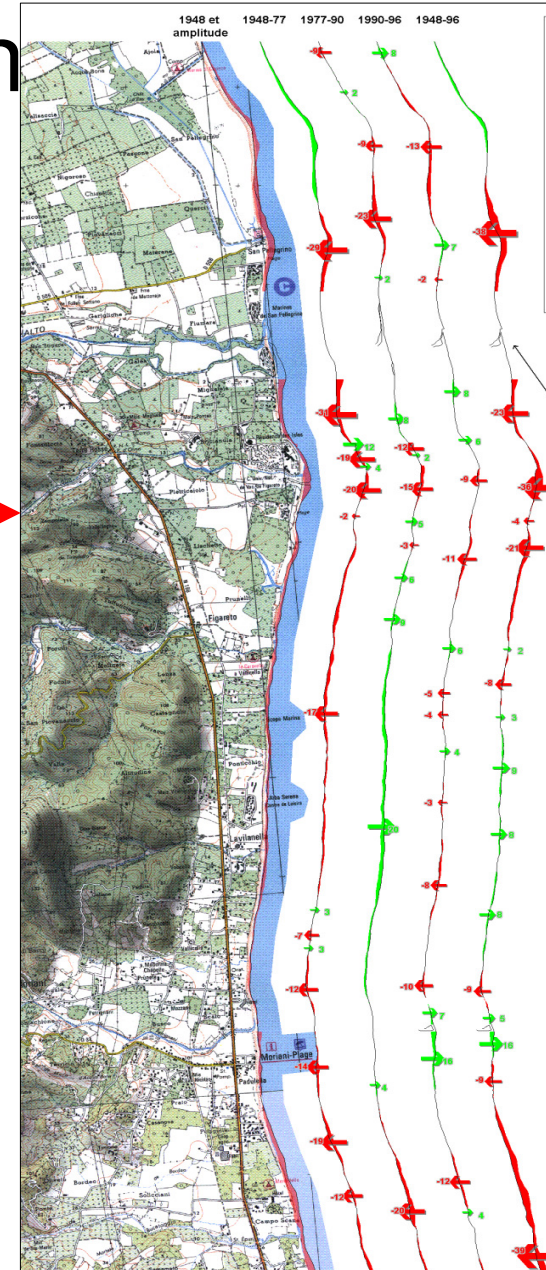
Suivi de  
l'érosion  
depuis 1948


Différents  
points de  
contrôle  
stratégiques

Réalisation  
en cours  
d'une étude  
sur les  
événements  
climatiques  
violents




ion





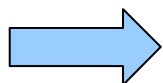
## 2- Gouvernance et Budget



Pas de représentant politique dans le domaine maritime




Existence au sein de l'OEC de services techniques en charge de la pêche, de l'érosion, de la cartographie, des études et connaissances du milieu marin et de la réserve naturelle des Bouches de Bonifacio



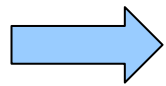
Les budgets concernant la mer dans le cadre de l'OEC peuvent être identifiés



Projet de création d'un Parc Marin International entre la Corse et la Sardaigne



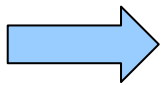
### 3- Les outils de mise en œuvre



Mise en œuvre d'un SIG pour les problèmes d'érosion et prochainement pour les événements climatiques extrêmes



Absence de structure de concertation regroupant l'ensemble des usagers de la mer



Absence de concertation régulière et de publication destinées au professionnels et au grand public