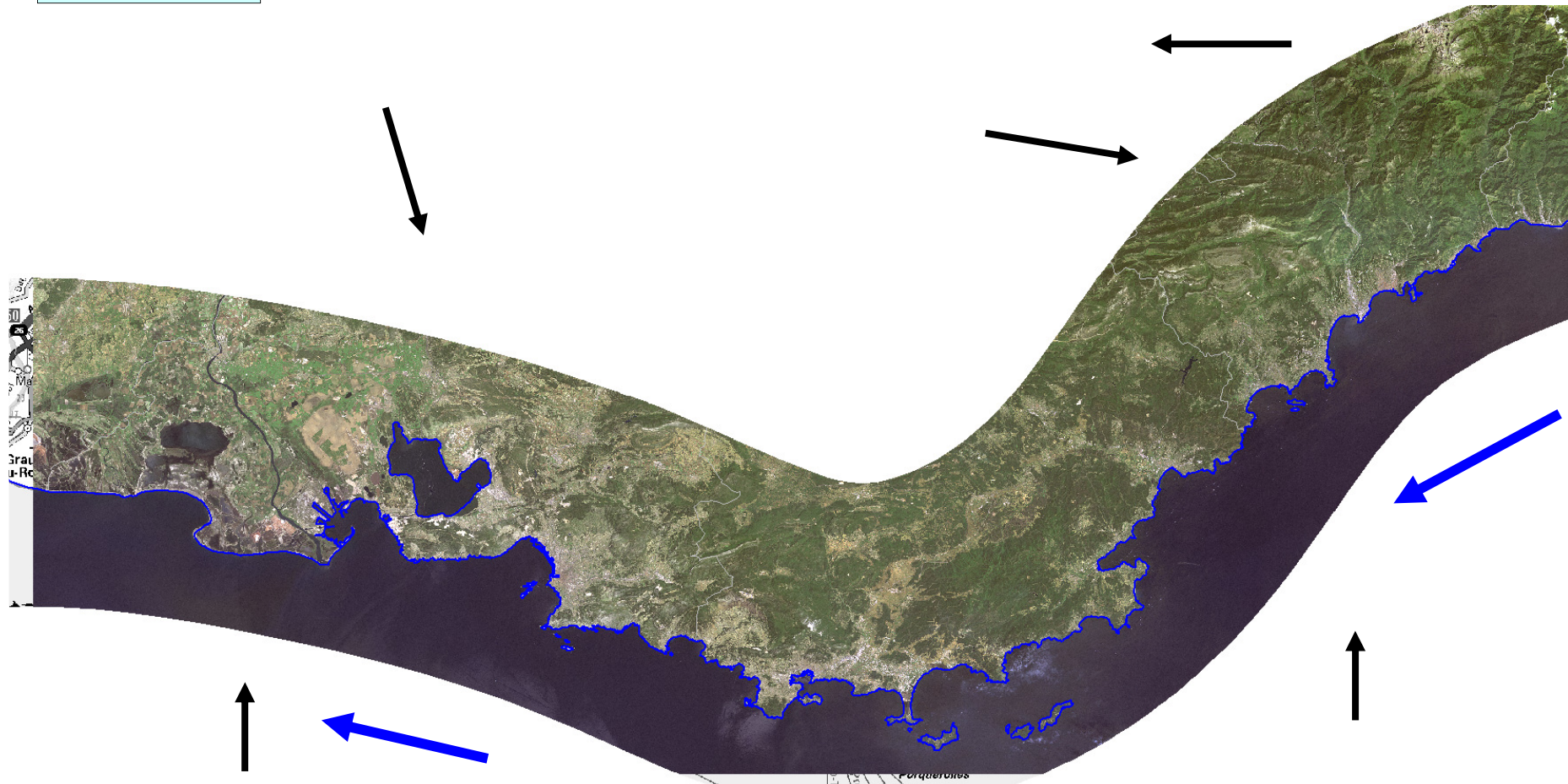
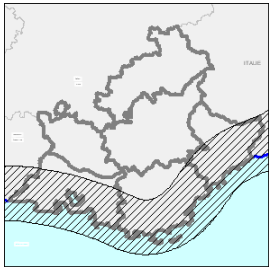


Le littoral de la région Provence-Alpes-Côte d'Azur

900 Km de côtes dont 500 de plages

Moins de 5 millions d'habitants

35 millions de touristes



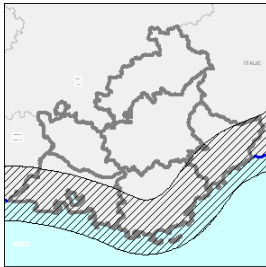
Mosaique satellitale LandSat 2002

Le littoral de la région Provence-Alpes-Côte d'Azur

Provence-Alpes-Côte d'Azur

Trois Départements littoraux

50 Communes littorales



SCAN 1000 © - © IGN PFAR 2000

Région



Provence-Alpes-Côte d'Azur

EXECUTIF

Président

15 Vice Présidents

Délégations

Dont Délégation mer pêche et littoral

123 conseillers régionaux

Délégations de 2ème niveau

CONCERTATION

Conseil consultatif

Rencontres de la mer

Réseau mer éducation
environnement

SERVICES TECHNIQUES

Service mer et littoral

Pêche – aquaculture

Gestion intégrée des zones côtières

Érosion, pollution ...

Education à l'environnement

Ports de plaisance , nautisme

Patrimoine maritime

Recherche
Enseignement
supérieur

Économie

Tourisme

Sports et vie
associative

Espaces naturels

Foncier urbanisme

transports

Etc....

Budget : mer 7 M€ + autres = 15 à 20 M€/an

Organisation administrative de la mer et du littoral

PREFECTURE MARITIME

Marine nationale + Action de l'Etat en mer
(sécurité, sûreté, environnement, usages)

ADMINISTRATIONS DE LA MER

Douanes, gendarmerie, phare et balise,
affaires maritimes (pêche, plaisance,
formation maritime ...)

ETABLISSEMENTS PUBLICS

Agence des aires marines protégées
Agence de l'eau
Parcs nationaux
Conservatoire du littoral
IFREMER, Universités...
Grands ports maritimes

REGIONS

Compétences économiques
Pêche aquaculture industries nautiques
Formation professionnelle, lycées,
apprentissage
(Ports de commerce)
Parcs régionaux

DEPARTEMENTS

Ports de commerce et de pêche

COMMUNES

Urbanisme
plage et qualité des eaux de baignade
Ports de plaisance

+ Clause de compétence générale
Pour les trois niveaux de collectivités