

IDEC-LITORAL: Coastal Information System for Catalonia

>f< consorci el far

IDEC IDE-Litoral

[Presentation](#) [Documentation](#) [Metad](#) [links](#) [Contact](#) [Services](#)

Home > Presentation

PRESENTATION

IDEC-LITORAL is the Spatial Data Infrastructure of Catalonia (IDEC) focused on the coastal zone. It has been created by the Cartographic Institute of Catalonia, in collaboration with EuroSION project. The Consortium El Far is now updating the information and will host this platform in its website.

The objective of this platform is to interchange and share spatial information through Internet involving all Public Administrations as the Generalitat de Catalunya (Catalan Government), the Spanish Government, Local Entities as well as other public and private institutions of Catalonia. Through this platform, users have access to the existing geospatial datasets of the coast for operating and downloading them. It is created to become a tool to facilitate the coastal management.

[Data catalog](#)

[Map server](#)

gestionat per:

amb la col·laboració de:

IDEC
Infraestructura de Dades
Especials de Catalunya

consorci el far
gestió del litoral

Generalitat de Catalunya
Departament de Medi Ambient
i Habitatge

Generalitat de Catalunya
Departament de Política Territorial
i Obres Públiques

Generalitat de Catalunya
Departament d'Agricultura,
Alimentació i Acció Rural



Presentation	Documentation	Metad	links	Contact	Services
------------------------------	-------------------------------	-----------------------	-----------------------	-------------------------	--------------------------

Home > Documentation

DOCUMENTATION

Des d'aquesta pàgina podreu accedir a tota la documentació disponible, referent a metadades, gestió integrada del litoral, projectes europeus, terminologia costanera, entre d'altres.

Informació sobre la GIZC

En aquesta pàgina podràs trobar documents bàsics sobre la gestió integrada de la zona costanera a nivell europeu.

La GIZC al nostre entorn

Documentació essencial per conèixer com es desenvolupa la gestió del litoral a Catalunya i Espanya.

Iniciatives europees sobre GIZC

Tota la informació sobre les diferents iniciatives i projectes que van sorgint al continent europeu i que tenen per objectiu desenvolupar eines de gestió integrada per al nostre litoral.

Perfil IDEC

Subconjunt de l'estàndard ISO 19115 per a Metadades d'Informació Geogràfica.

Metadades

Inclou:
- Metadades en llenguatge planer: pretén explicar les metadades, de la manera més senzilla possible.

[Data catalog](#)

[Map server](#)



gestionat per:



amb la col·laboració de:



IDEC-LITORAL

Resultats **Mapes** [Imprimeix](#) [Enllaça a aquesta pàgina](#)

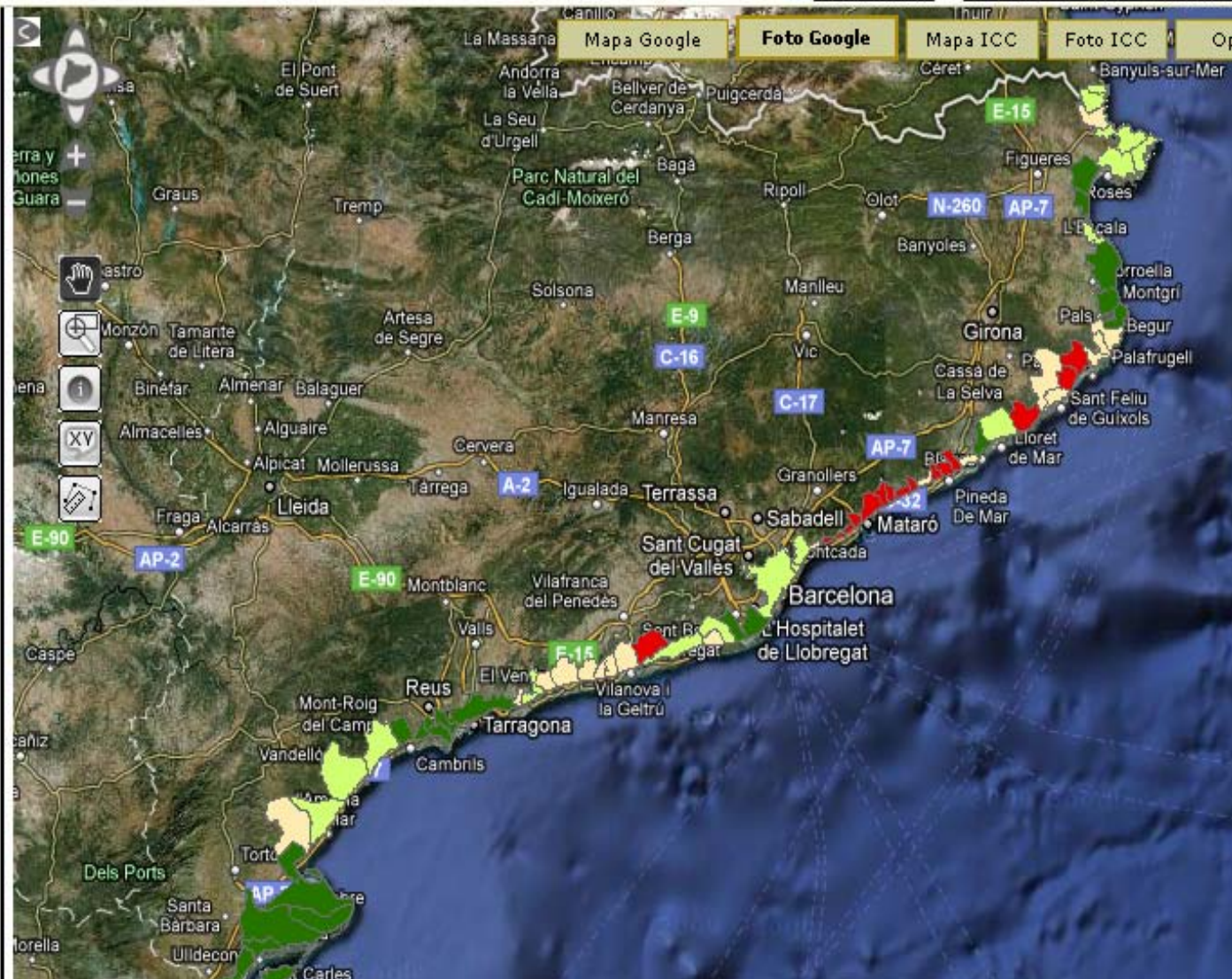
- Límits administratius (ICC)**
- Cadastre (DGC)**
- Observatori del Litoral**
- Comarques Marítimes
- Percentatge ocupació del sòl al litoral
- Grau associacionisme
- Area marina protegida
- Area terrestre protegida
- Protecció litoral del sòl no transformat**
- Opacitat
- 0,00 - 14,00**
- 14,01 - 31,20**
- 31,21 - 53,86**
- 53,87 - 100,00**
- Diversitat aus litorals interès comunitari
- Places allotjament turístic per 1.000 habitants
- Nombre amarradors i places en marines seques
- Intensitat constructiva
- Població ocupada resident Llocs de treball localitzats
- Residus generats per habitant i dia als municipis del litoral



IDEC-LITORAL

Resultats **Mapes** [Imprimeix](#) [Enllaça a aquesta pàgina](#)

- Límits administratius (ICC)**
- Cadastre (DGC)**
- Observatori del Litoral**
- Comarques Marítimes
- Percentatge ocupació del sòl al litoral
- Grau associacionisme
- Area marina protegida
- Area terrestre protegida
- Protecció litoral del sòl no transformat
- Diversitat aus litorals interès comunitari
- Opacitat
- 0,00 - 0,29**
- 0,30 - 1,53**
- 1,54 - 3,69**
- 3,70 - 54,79**
- Places allotjament turístic per 1.000 habitants
- Nombre amarradors i places en marines seques
- Intensitat constructiva
- Població ocupada resident Llocs de treball localitzats
- Residus generats per habitant i dia als municipis del litoral



IDEC-Litoral

Carrer Topònims Adreça postal (cadastre) Referència cadastral

Escull un municipi

Cerca

p.ex., "Major, 12" [llistat de carrers](#) [Més informació](#)

Resultats **Els meus mapes**

- Consum energia
- Estimacions de CO2eq derivades del consum elèctric
- Mosaic territorial
- Cobertura de serveis bàsics

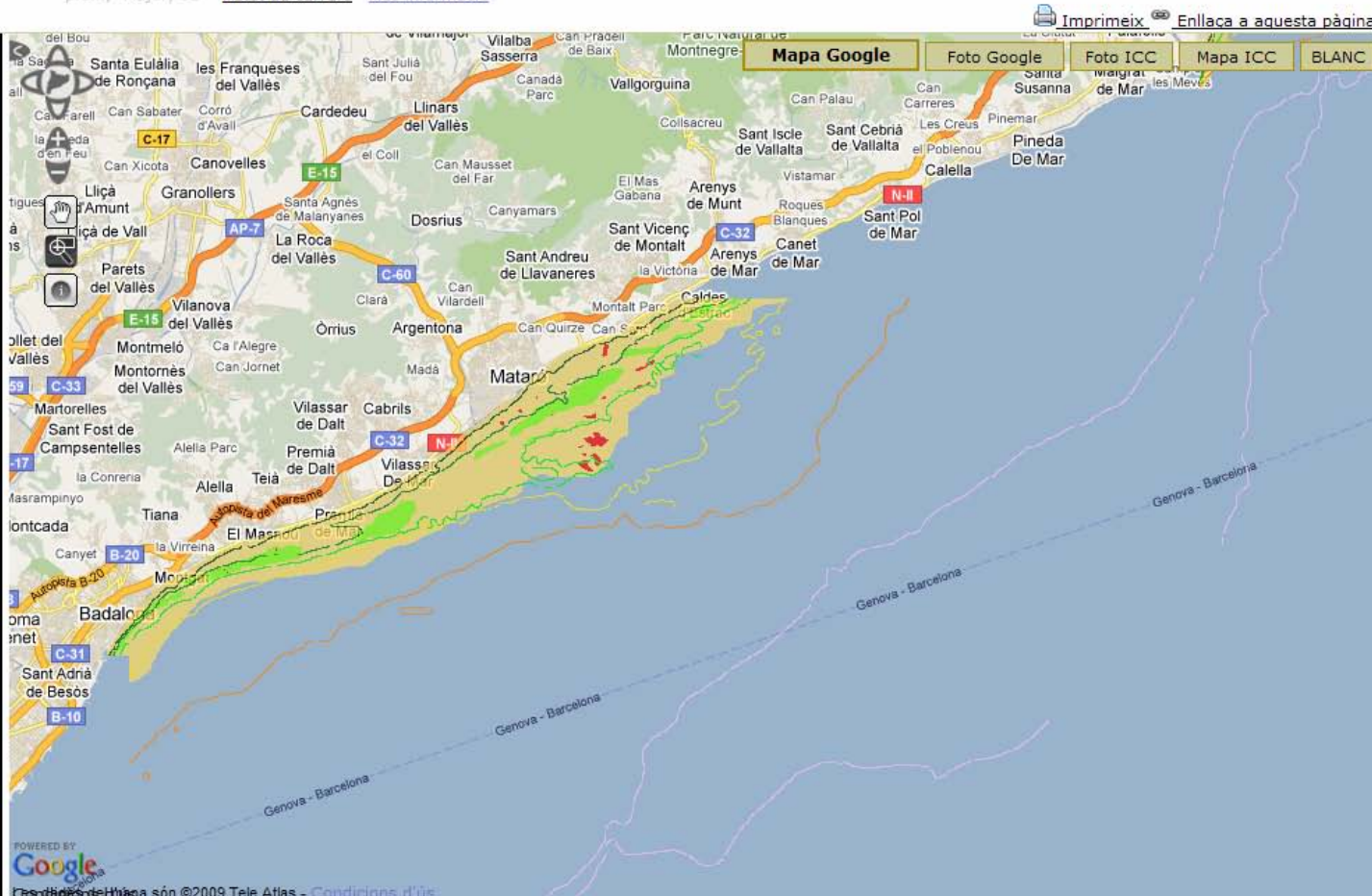
Limites administratius (ICC)

Cadastre (DGC)

Servidor de Mapes SIG-

Pesca

- Cartes Nàutiques (IHM)
- Model Digital de Batimetries
- Mapa de Fanerògames Marines del Litoral de Catalunya
- Línia de Costa 1:50000 (ICC)
- Corbes Batimètriques
- Esculls Artificials (Localitzacions)
- Esculls Artificials (Àrees)
- Instal·lacions d
- Instal·lacions LongLines
- Instal·lacions Muscleres
- Línia de Base
- Distància de 3 milles a la costa
- Distància de 6 milles a la costa
- Distància de 12 milles a la costa
- Topònims dels Caps de Municipis (ICC)
- Litologia del fons (IEO)
- Zones Prohibides
- límits (IHM)
- Zones Prohibides
- àrees (IHM)
- Zones Aptes per a l



Imprimeix Enllaca a aquesta pàgina

Mapa Google Foto Google Foto ICC Mapa ICC BLANC

POWERED BY Google
Les dades de l'última són ©2009 Tele Atlas - [Condicions d'ús](#)

5 km

461068.59864, 4585072.00442

IDEC-Litoral

Escull un municipi

Cerca

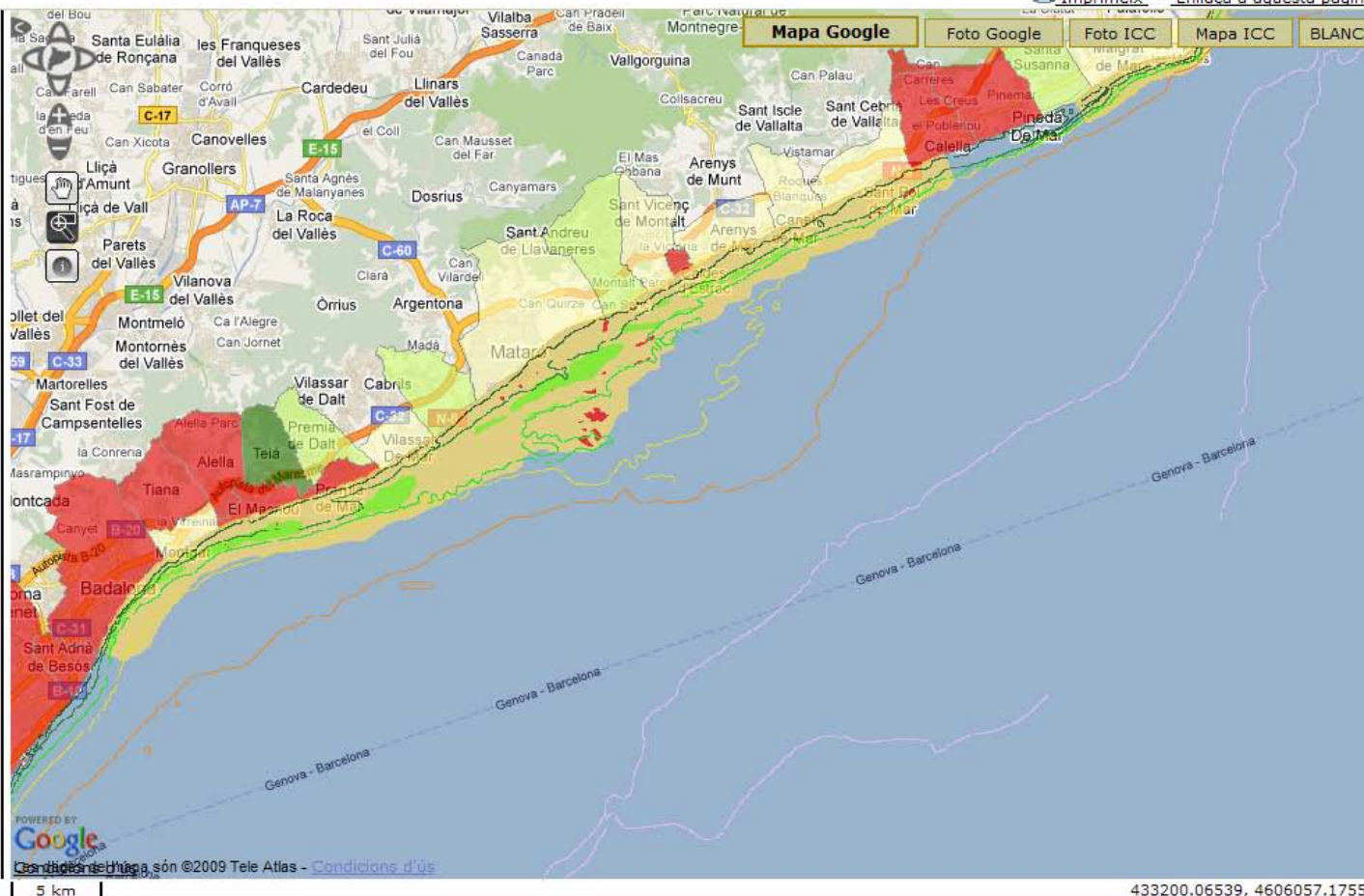
p.ex., "Major, 12" [l listat de carrers](#) [Més informació](#)

[Imprimeix](#) [Enllaça a aquesta pàgina](#)

Resultats **Els meus mapes**

- Observatori del Litoral**
- Comarques Marítimes
- Percentatge ocupació del sòl al litoral
- Grau associacionisme
- Area marina protegida
- Area terrestre protegida
- Protecció litoral del sòl no transformat
- Diversitat aus litorals interès comunitari
- Places allotjament turístic per 1.000 habitants
- Nombre amarradors i places en marines seques
- Intensitat constructiva
- Població ocupada resident Llocs de treball localitzats
- Residus generats per habitant i dia als municipis del litoral
- Consum mitjà aigua diari (litres aigua x persona x dia)
- Consum energia
- Estimacions de CO2eq derivades del consum elèctric
- Mosaic territorial
- Cobertura de serveis bàsics

- Límits administratius (ICC)**
- Cadastre (DGC)**
- Servidor de Mapes SIG**
- Pesca**
- Cartes Nàutiques (IHM)
- Model Digital de Batimetries
- Mapa de Espècies Marítimes



433200.06539, 4606057.17552